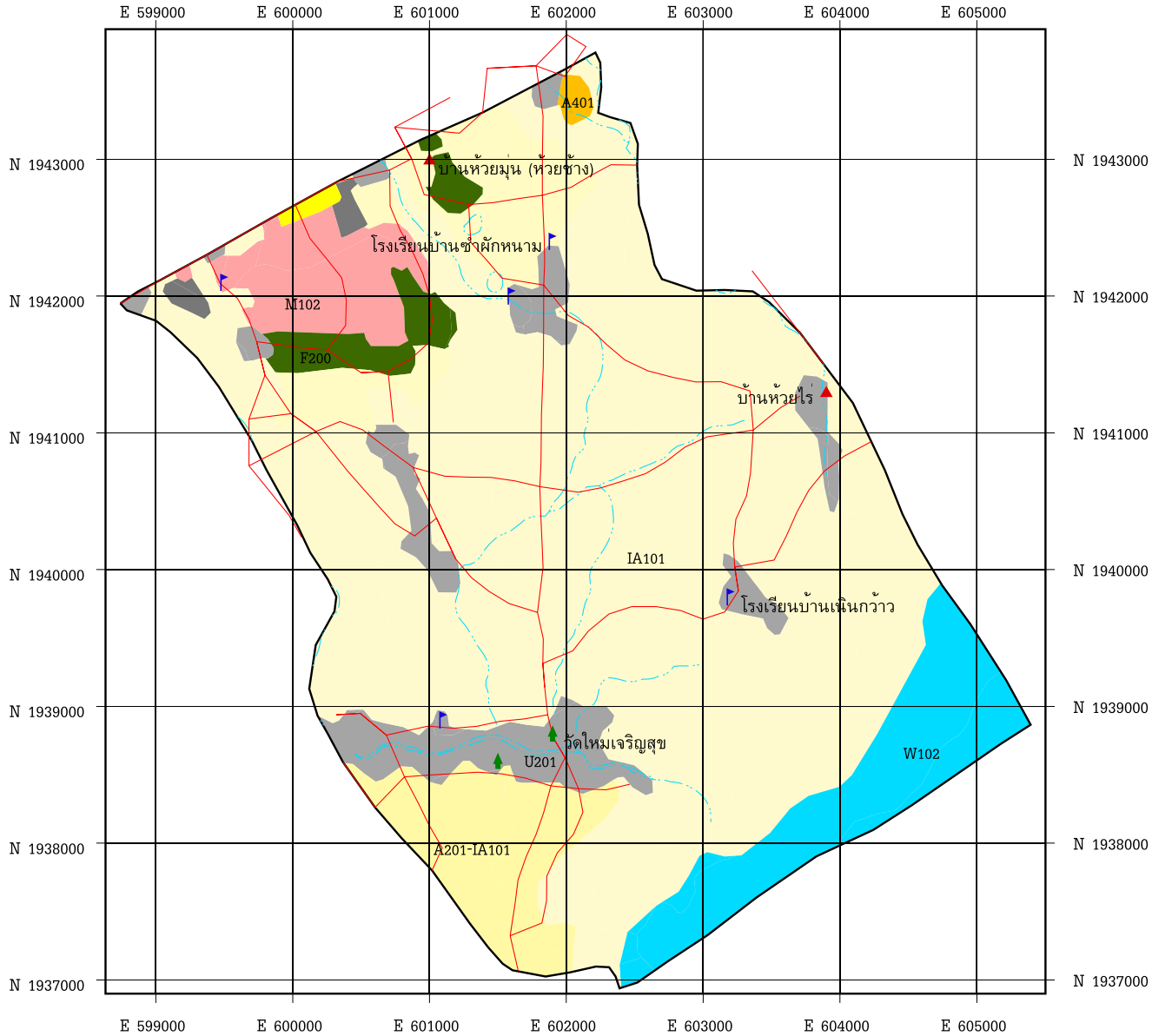




แผนที่สภาพการใช้ประโยชน์ที่ดิน

ต. ด่านแม่คำมัน อ. ลับแล จ. อุตรดิตถ์



สัญลักษณ์และคำอธิบาย	พื้นที่(ไร่)
A201 พืชไรผสม	934
A201-IA101 พืชไรผสม-นาดำ(เขตชลประทาน)	929
A308-M102 กระจับปี่-ไม้พุ่ม หรือทุ่งหญ้าสลับไม้พุ่ม	37
A401 ไม้ผลผสม	44
F200 ป่าผลัดใบเสื่อมโทรม	344
IA101 นาดำ(เขตชลประทาน)	9,615
M102 ไม้พุ่ม หรือทุ่งหญ้าสลับไม้พุ่ม	644
U201 หมู่บ้านบนพื้นที่ราบ	1,107
U3 สถานที่ราชการและสถาบันต่างๆ	76
W102 ทะเลสาบ บึง	1,166
รวมพื้นที่ทั้งหมด	14,895 ไร่

- ถนน
- ทางน้ำ
- หมู่บ้าน
- โรงเรียน
- วัด



โดย สนง.เขตการคชและกรรมการบริหารโครงการศูนย์บริการและถ่ายทอดเทคโนโลยีการเกษตรชุมชน กรมพัฒนาที่ดิน ภายใต้ความร่วมมือของศูนย์วิจัยเพื่อเพิ่มผลผลิตทางเกษตร มหาวิทยาลัยเชียงใหม่
 สงวนลิขสิทธิ์ตามพระราชบัญญัติลิขสิทธิ์ พ.ศ.2537 โดยกรมพัฒนาที่ดิน ห้ามทำซ้ำหรือดัดแปลงโดยไม่ขออนุญาต
 Copyright 1994 Department of Land Development