








แผนที่กลุ่มชุดดิน ต.ม่วงเจ็ดต้น อ.บ้านโคก จ.อุตรดิตถ์

สัญลักษณ์และคำอธิบาย	พื้นที่(ไร่)	
18	กลุ่มชุดดินที่ 18	475
29B	กลุ่มชุดดินที่ 29B	1,499
29C	กลุ่มชุดดินที่ 29C	2,366
31B	กลุ่มชุดดินที่ 31B	476
31C	กลุ่มชุดดินที่ 31C	4,446
35B	กลุ่มชุดดินที่ 35B	1,272
47C	กลุ่มชุดดินที่ 47C	7,886
47D	กลุ่มชุดดินที่ 47D	23,460
48C	กลุ่มชุดดินที่ 48C	5,577
48D	กลุ่มชุดดินที่ 48D	433
56C	กลุ่มชุดดินที่ 56C	173
62	กลุ่มชุดดินที่ 62	75,215

รวมพื้นที่ทั้งหมด 123,278 ไร่

-  ถนน
-  ทางน้ำ
-  หมู่บ้าน
-  โรงเรียน
-  วัด



โดย งานพัฒนาระบบสารสนเทศภูมิศาสตร์เพื่อการจัดทำแผนงานและโครงการ กองแผนงาน
กรมพัฒนาที่ดิน ภายใต้ความร่วมมือของศูนย์วิจัยเพื่อเพิ่มผลผลิตทางเกษตร มหาวิทยาลัยเชียงใหม่
สงวนลิขสิทธิ์ตามพระราชบัญญัติลิขสิทธิ์ พ.ศ.2537 โดยกรมพัฒนาที่ดิน ห้ามทำซ้ำหรือดัดแปลงโดยไม่ขออนุญาต
Copyright 194 Land Development Department

