






แผนที่เขตเกษตรเศรษฐกิจ ต.ห้วยมุ่น อ.น้ำปาด จ.อุตรดิตถ์

สัญลักษณ์และคำอธิบาย

สัญลักษณ์	คำอธิบาย	พื้นที่(ไร่)
Rice	พื้นที่เกษตรแข่งขัน : ข้าว	119
Sugar	พื้นที่เกษตรแข่งขัน : อ้อย	89
Corn	พื้นที่เกษตรแข่งขัน : ข้าวโพด	1,225
Agri	พื้นที่เกษตรประเภทอื่น	14,410
F	พื้นที่ป่าไม้	155,938
M	พื้นที่เบ็ดเตล็ด	204
U	พื้นที่ที่อยู่อาศัย	802
W	แหล่งน้ำ	225

รวมพื้นที่ทั้งหมด 173,012 ไร่

-  ถนน
-  ทางน้ำ
-  หมู่บ้าน
-  โรงเรียน
-  วัด



โดย งานพัฒนาระบบสารสนเทศภูมิศาสตร์เพื่อการจัดทำแผนงานและโครงการ กองแผนงาน
กรมพัฒนาที่ดิน ภายใต้ความร่วมมือของศูนย์วิจัยเพื่อเพิ่มผลผลิตทางเกษตร มหาวิทยาลัยเชียงใหม่
สงวนลิขสิทธิ์ตามพระราชบัญญัติลิขสิทธิ์ พ.ศ.2537 โดยกรมพัฒนาที่ดิน ห้ามทำซ้ำคัดลอกหรือส่งต่อให้บุคคลอื่น
Copyright 194 Land Development Department

