







แผนที่เขตเกษตรเศรษฐกิจ ต.นาอิน อ.พิชัย จ.อุตรดิตถ์

สัญลักษณ์และคำอธิบาย	พื้นที่(ไร่)
Rice	พื้นที่เกษตรแข่งขัน : ข้าว 21,380
Corn	พื้นที่เกษตรแข่งขัน : ข้าวโพด 799
Agri	พื้นที่เกษตรประเภทอื่น 7,534
F	พื้นที่ป่าไม้ 4,618
M	พื้นที่เบ็ดเตล็ด 636
U	พื้นที่ที่อยู่อาศัย 1,746
W	แหล่งน้ำ 2,870

รวมพื้นที่ 39,584 ไร่

-  ถนน
-  ทางน้ำ
-  หมู่บ้าน
-  โรงเรียน
-  วัด



โดย งานพัฒนาระบบสารสนเทศภูมิศาสตร์เพื่อการจัดทำแผนงานและโครงการ กองแผนงาน
กรมพัฒนาที่ดิน ภายใต้ความร่วมมือของศูนย์วิจัยเพื่อเพิ่มผลผลิตทางเกษตร มหาวิทยาลัยเชียงใหม่
สงวนลิขสิทธิ์ตามพระราชบัญญัติลิขสิทธิ์ พ.ศ.2537 โดยกรมพัฒนาที่ดิน ห้ามทำซ้ำคัดลอกหรือส่งต่อให้บุคคลอื่น
Copyright 194 Land Development Department

